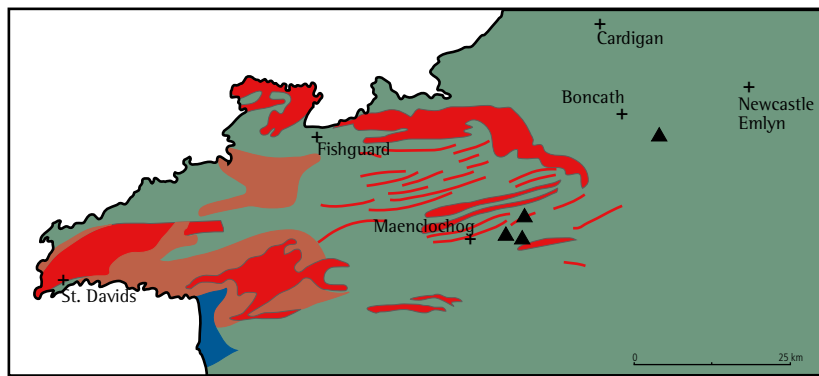
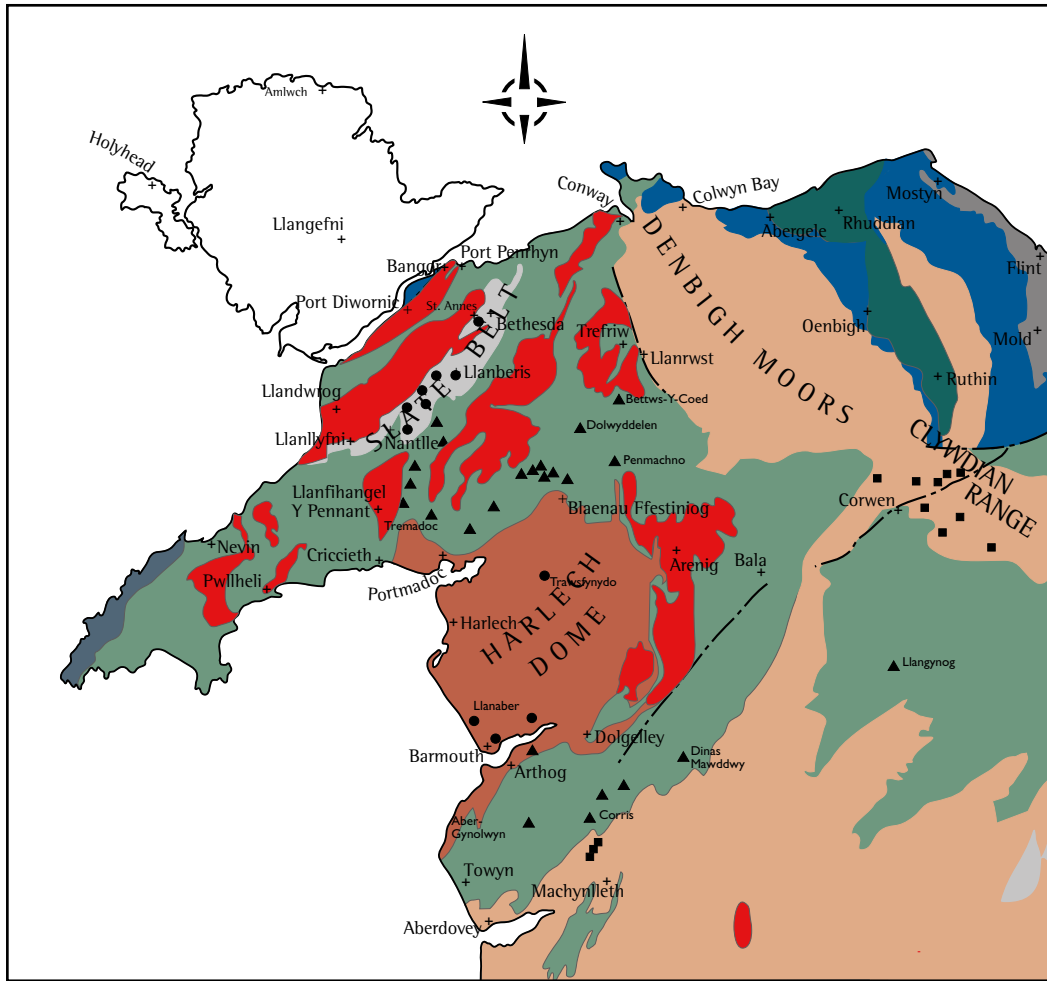










VEREINFACHTE GEOLOGISCHE KARTE UND LAGE DER GRUBEN IN WALES



LEGENDE

	Präkambrium		Silur		Karbon	+ Ortschaften
	Gruben (Kambr., Ord., Sil.)		Ordovizium		Trias	0 25 km
	Magmatite		Kambrium			

Dipl.-Geol. Jörn Wichert (2004)

Strukturen der Kaledoniden von Wales

